

COMUNE DI DORGALI



PIANO DI UTILIZZO DEI LITORALI

ELABORATI TESTUALI	
Elaborato D	Documentazione fotografica con planimetria dei punti di scatto

ASSOCIAZIONE TEMPORANEA DI PROFESSIONISTI

Arch. Serafino Mele

Ing. Carla Marcis

Ing. Giuseppe Manunza

Consulente tecnico

Ing. Valeria Cabras

IL SINDACO

Dott.ssa Angela Testone

L'ASSESSORE ALL'URBANISTICA

Dott.ssa Antonietta Fancello

II RESPONSABILE DELL'AREA URBANISTICA

Ing. Gianmichele Fronteddu

Prima Delibera di adozione n. 117

del 16.10.2010

Delibera di adozione n. 33

del 12.08.2021

Delibera di approvazione n.

del

REV. 01 Ottobre 2010

REV. 02 Luglio 2021

REV. 03 Ottobre 2023

Elaborato D - Documentazione fotografica con planimetria dei punti di scatto



Figura 1 Spiaggia di Osalla – Volo con drone 2020

Elaborato D - Documentazione fotografica con planimetria dei punti di scatto



Figura 2 Spiaggia di Osalla - Presa aerea dal mare direzione E-O



Figura 3 Spiaggia di Osalla - Presa aerea da terra direzione O-E

Elaborato D - Documentazione fotografica con planimetria dei punti di scatto



Figura 4 Spiaggia di Cartoe - Volo con Drone 2020

Elaborato D - Documentazione fotografica con planimetria dei punti di scatto



Figura 5 Spiaggia di Cartoe - Presa aerea da S-E



Figura 6 Spiaggia di Cartoe - Presa aerea da N-O

Elaborato D - Documentazione fotografica con planimetria dei punti di scatto



Figura 7 Cala Luna – Volo con drone 2020

Elaborato D - Documentazione fotografica con planimetria dei punti di scatto



Figura 8 Cala Luna - Presa aerea da N



Figura 9 Cala Luna - Presa aerea da E

Elaborato D - Documentazione fotografica con planimetria dei punti di scatto



Figura 10 Porto, Spiaggia Centrale, Il Bagnetto e Lungomare di Palmasera – Volo con drone 2020

Elaborato D - Documentazione fotografica con planimetria dei punti di scatto



Figura 11 Porto, Il Bagno e Spiaggia Centrale - Presa aerea da E



Figura 12 Vista da mare del tratto compreso tra il Lungomare di Palmasera ed il Porto - Presa aerea da S



Figura 13 Spiaggia di Palmasera, Sos Dorroles e S'Abba Meica– Volo con drone 2020

Elaborato D - Documentazione fotografica con planimetria dei punti di scatto



Figura 14 Spiaggia di Palmasera - Presa aerea da N-E




Figura 15 Sos Dorroles - Spiaggia di Palmasera - Presa aerea da S

Elaborato D - Documentazione fotografica con planimetria dei punti di scatto



Figura 16 S'Abba Durche




Figura 17 S'Abba Meica

Elaborato D - Documentazione fotografica con planimetria dei punti di scatto



Figura 18 Tziu Martine




Figura 19 Cala Fuili

Elaborato D - Documentazione fotografica con planimetria dei punti di scatto



Figura 20 Tziu Santoru



Figura 21 Caletta Oddoana